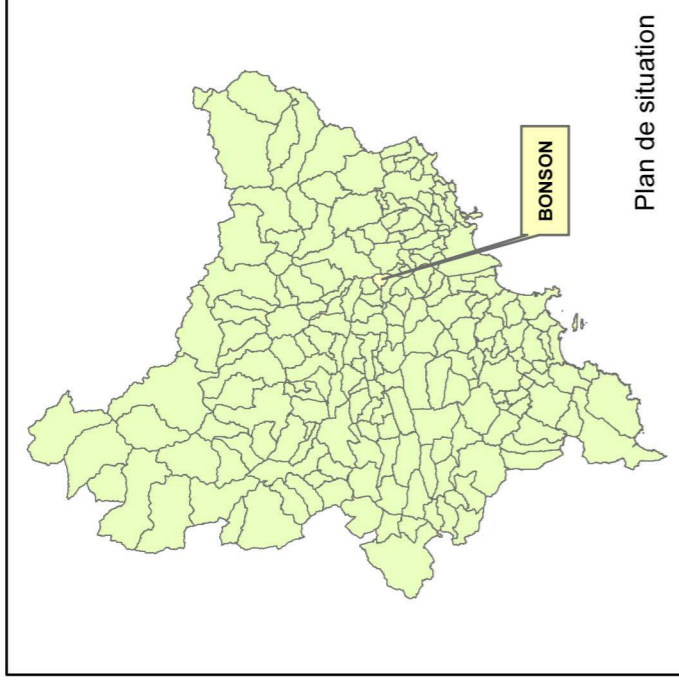




Commune de Bonson

PLAN de PREVENTION des RISQUES NATURELS PREVISIBLES d'INCENDIE de FORETS

Carte des points d'eau incendie



1:7 000

Avril 2023

Philippe LOOS

PRESCRIPTION du PPRIF : Arrêté préfectoral du 16 juin 2021

DELIBERATION du CONSEIL MUNICIPAL : 30 SEPTEMBRE 2022

ENQUETE PUBLIQUE : du 30 JANVIER 2023 au 3 MARS 2023

APPROBATION du PPRIF : 26 JUIN 2023

DIRECTION DEPARTEMENTALE DES TERRITOIRES ET DE LA MER ALPES-MARITIMES

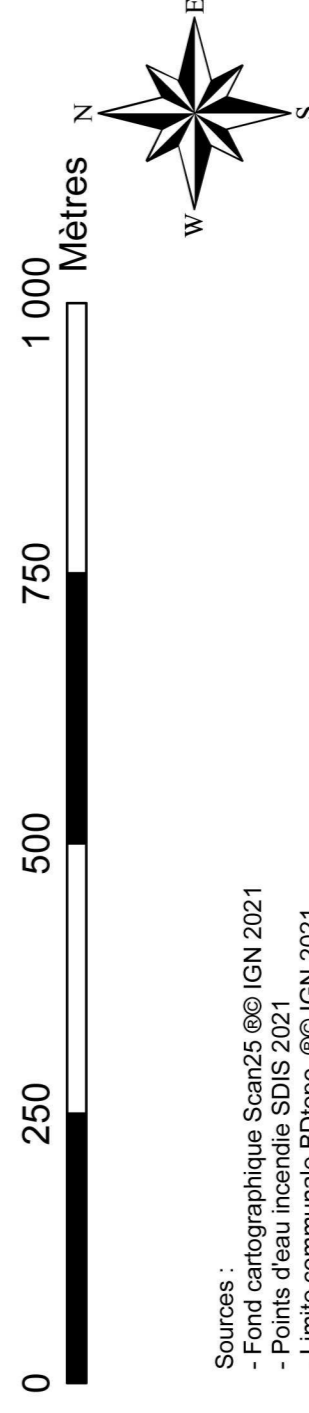
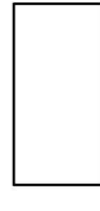
SERVICE DEPLACEMENTS-RISQUES-SECURITE



Points d'eau incendie :

● Points d'eau incendie existants

Limite de commune de Bonson



Sources : - Fond cartographique Scan25 © IGN 2021 - Points d'eau incendie SDIS 2021 - Limite communale BDtopo © IGN 2021

